

PROFILUL COMUNITĂȚII – ORAȘUL ANINA

I. Date generale

1.1. Scurt istoric

Colonia muncitorească de pe teritoriul actual al localității Anina, creată în anul 1773 ca exploatare forestieră orăvițeană a Aerariului Montan, a fost așezată la vremea aceea într-o pădure seculară aproape de nepătruns și se afla sub administrație Austro – Ungară.

Micul orașel minier Oravița poseda la acea vreme, pe lângă minele de cupru și aur, un atelier de forje și topitorii de aramă, care consumau cantități mereu mai mari de lemn și mangal. Pentru a acoperi aceste necesități era necesară o pătrundere în zonele împădurite mai îndepărtate. Forța de muncă era deficitară. Românii bănațeni din zona Oraviței ale căror obligații de robotă au constat mai cu seamă în tăiatul lemnului din pădure și transportul acestora la mine și bocșe, precum și în producerea mangalului în aceste bocșe, au reușit să facă față tot mai greu pretențiilor crescânde ale oficiilor miniere. Totodată, aceștia nu erau dispuși să muncească o perioadă foarte îndelungată la o distanță apreciabilă de localitatea de reședință. Pentru a înlătura această anomalie, Oficiul Minier Superior Oravița a hotărât colonizarea unor muncitori forestieri, cărbunari și cărauși din Austria. Funcționarul minier Peter Kastel, originar din Stiria, a fost însărcinat să recruteze forța de muncă calificată, din ținutul său natal și din Austria Superioară. Acesta și-a dus sarcina prompt la îndeplinire și a adus 34 familii din zonele Schladming – Ausee – Goisern – Ischl – Gmunden, din împrejurimile lacurilor Grundl – Hallstatt – Wolfgang – Traun. Coloniștii au ajuns și s-au stabilit în regiune la 24 iunie 1773. Acești primi coloniști și întemeietori ai localității au dat așezării numele de Steirer – Dorf (Satul celor din Steier), ulterior transformat în Steierdorf.

În anii următori au fost aduși alți coloniști din Austria, Germania, Cehia și Slovacia pentru a lucra la exploatarea forestieră de la Steierdorf.

În anul 1790, tăietorul de lemne Mathias Hammer a descoperit în Valea lui Andrei, în partea de astăzi cunoscută sub numele de Sigismund (la noul pod), cărbunele, huiulă de cea mai bună calitate. Astfel a început o prosperă activitate minieră, bazată pe exploatarea cărbunelui și a minereurilor derivate (șisturi bituminoase, siderite). În decursul istoriei localității trebuie menționate două perioade distincte care au marcat puternic dezvoltarea acesteia.

La mijlocul secolului al XIX-lea, în anul 1854, odată cu preluarea exploatărilor miniere de către „Societatea imperial–regală (cezaro–crăiască) privilegiată austriacă a căilor ferate de stat” (StEG) a fost demarat un program de valorificare complexă a cărbunelui și sideritelor din subteran, concretizat prin construcția unei mari uzine de fier (combinat siderurgic) în valea Gârșiței, străjuită de păduri de anini. Astfel apare pentru prima dată denumirea de Colonia Anina.

În anul 1859, localitatea primește statutul de comună, purtând numele Steierdorf, transformat mai apoi la începutul secolului XX, în Steierdorf – Anina. Datorită puternicului avânt industrial, localitatea ajunsese să fie cea mai populată și dezvoltată comună din Banatul Montan.

În această perioadă trebuie menționată și darea în exploatare a căii ferate cu ecartament normal dintre Anina și Oravița. Această cale ferată montană are o lungime de 33,8 Km, o diferență de nivel de 338 m, 14 tunele (cu o lungime totală de 2.084 m) și 10 viaducte (cu o lungime totală de 843 m), fiind folosită în primii șase ani doar pentru transportul de mărfuri.

În anul 1952, localitatea dobândește statut de oraș sub denumirea de Anina, celelalte colonii alcătuind cartiere ale orașului.

În anul 1977 este începută investiția privind exploatarea în carieră a șisturilor bituminoase. La 15 ianuarie începe construcția termocentralei pe șisturi bituminoase pe amplasamentul Miniș – Crivina. Termocentrala trebuia să aibă un profil de 3 grupuri termogeneratoare cu puterea de 330 MW fiecare. La 8 septembrie 1984 este realizat primul paralel cu sistemul energetic național al grupului nr. 1 de la termocentrala pe șisturi bituminoase Anina iar în anul 1990, prin decret prezidențial, este oprită această investiție și producția de energie electrică la termocentrala de la Crivina.

După anul 1996 începe declinul mineritului, fiind închise rând pe rând minele din Anina, urmând ca în cursul acestui an să fie închisă și ultima mină, Puțul I.

Cu o puternică industrie minieră și siderurgică la sfârșitul secolului al XIX-lea, apoi o puternică industrie minieră și energetică la sfârșitul secolului al XX-lea, cu un mare potențial turistic, ANINA a avut perioade de progrese și regrese economice și sociale, cărora a reușit să le facă față de fiecare dată cu succes.

1.2. Așezare geografică

Orașul Anina este așezat în munții împăduriți cu același nume, munți ce reprezintă extensia sudică a Carpaților Occidentali, în Banatul românesc, având coordonatele 45°2'30" latitudine nordică și 21°53'20" longitudine estică, în județul Caraș – Severin.

Altitudinea medie a așezării este de +645 m iar cea minimă este de +556 m și se află în apropierea gării.

Localitatea este străbătută de către drumul național DN 58 care leagă municipiul Reșița, capitala județului, de drumul național DN 57B deviat, drum care face legătura dintre Oravița și Bozovici, cu care se intersectează în Valea Morii, la podul Crivinei. Din această șosea, DN 58, la Steierdorf se bifurcă vechiul drum de legătură cu Oravița, până la sanatoriul Marila, drumul județean DJ 572 B.

Orașul Anina este legat de Oravița prin cea mai veche cale ferată montană din țară, denumită și Semmeringul Bănățean datorită asemănării din punct de vedere al dificultăților constructive cu calea ferată austriacă de la Semmering.

Această cale ferată montană are o lungime de 33,8 Km, o diferență de nivel de 338 m, 14 tunele și 10 viaducte, fiind parcursă în prezent în aproximativ 2 ore.

Suprafața totală a localității (extravilan + intravilan), este de 14.696 ha și se află în partea centrală a județului Caraș – Severin, la circa 36 Km de municipiul Reșița, reședința și centrul administrativ al județului.

1.3. Relieful

Căldarea imensă în care s-a dezvoltat principalul cartier al orașului se află închisă spre est și spre vest de două șiruri de munți despărțiți de Valea Purcarului și a Aninei, prin care curge de la sud spre nord, prin defileul Schlucht spre Gârliște, pârâul Anina, și a căror înălțimi variază între +693 m și +945 m. În partea estică a văii se află : Dealul Drechsler +830 m, Colonovățul Mare + 818 m, Culmea Celnic +693 m, Colonovățul Mic +732 m iar apoi, trecând cumpăna Celnic spre nord, Muntele Mociur +696 m. Traversând defileul Schlucht, în partea vestică a văii se înșiruie vârfurile : Cioaca Guski +763 m; Cleanțul Șerpilor (Dealul Crucii) +746; Cumpăna +779 m, la vest de acestea întinzându-se Platoul Brădet și Țarc. Acest lanț muntos se continuă spre sud-vest cu Tâlva Purcar (Rădăcina Înaltă) +855 m, Tâlva Ponor +831 m și Tâlva Zânei +945 m care închid partea vestică a cartierului Steierdorf. Partea de sud a acestui cartier este străjuită de Ponorul Înalt +721 m și Tâlva Uterisch (Cioaca Ponorului) +778 m care se continuă pe direcția sud-vest – nord-est cu Culmea de Nisip +759 m, Cioaca Morii +797 m și Dealul de Calcar +761 m, vârfuri care închid localitatea în partea sud-estică. În prelungirea sud-estică a Dealului de Calcar se ridică Dealul Frumos +830 m. Cele două înălțimi pe de o parte și Cioaca Morii pe cealaltă străjuiesc Valea Morii. Între Anina și cartierul Steierdorf, în zona coloniei Sigismund, este de remarcat cumpăna apelor ce curg spre cele două bazine hidrografice din regiune – Caraș și Nera. Aceasta se întinde preponderent pe direcția sud-est – nord-vest între Dealul Drechsler și Tâlva Purcar, fiind formată din Culmea Turnului de Pulbere (dealul Rezervorului de apă) +717 m, cumpăna Sigismund +680 m, Culmea de Piartă +771 m și Culmea lui Weller +812 m.

1.4. Clima

Clima nu este urmărită printr-o stație meteorologică locală, datele climatice fiind obținute prin prelucrarea observațiilor făcute în Stațiile Oravița, Reșița și Caransebeș. Temperatura medie anuală este de +9° C – +10° C, luna cea mai fierbinte fiind august, cu o medie de 21° C, iar cea mai rece este luna februarie, cu media de -3° C. Din observațiile locale s-a constatat că primul îngheț la sol se produce în prima decadă a lunii noiembrie, iar ultimul îngheț oscilează între mijlocul lunii martie și mijlocul lunii aprilie. Prima brumă se produce la sfârșitul lunii octombrie, cu puțin înaintea primului îngheț. Primăvara, bruma este la Anina un fenomen mai rar. Stația pluviometrică locală a înregistrat o medie anuală a

precipitațiilor de 1.017 mm, cu cca 400 mm mai mult decât în zonele de câmpie. Maxima pluviometrică se înregistrează în lunile mai, iunie și octombrie.

Zona este afectată de vânturi locale ne semnificative. O influență notabilă dar sporadică o are vântul bănațean Coșava, forța lui fiind mult diminuată datorită distanței mari de la locul genezei și relieful zonei care constituie un scut protector. Direcția lui determinantă este de la sud la nord.

1.5. Elemente de biogeografie (flora și fauna)

Vegetația este dominată de pădurile de foioase, remarcându-se dispunerea lor pe zone de altitudine. Astfel, până la +500 m predomină pădurile de stejar, anin, gârniță, gorun, tei, paltin și alți arbori de climă caldă. Între +500 m și +800 m se află pădurile de fag în amestec cu carpen, tei, ulm și frasin. În aceste zone s-au întreprins de-a lungul timpului importante acțiuni de defrișare pentru a se crea fânețe, culturi, livezi și locuri de pășunat. Peste +800 m apar amestecuri de brad, fag, molid, pin, larice, ocupând porțiuni restrânse și insulare. O caracteristică a regiunii este apariția locală a formațiunilor vegetale cu caracter mediteranean reprezentate de alunul turcesc, liliacul sălbatic, curpen, sânger, corn, etc.

Și fauna locului este foarte variată. În pădurile din zona Aninei este de remarcat prezența tot mai numeroasă a animalelor erbivore precum iepurele, mistrețul, căprioara și cerbul carpatin, dar și a cailor sălbaticiți, în zona Brădet și Crivina. Se întâlnește și o mare varietate de insecte, păsări și rozătoare. Aceștia li se asociază o gamă foarte variată de animale răpitoare precum vulpea, lupul, ursul, râsul, pisica sălbatică, bursucul, dihorul, diferite specii de ulii și bufnițe, dar și șerpi precum șarpele de sticlă, năpârca și vipera, iar mai recent, a fost identificată prezența scorpionului.

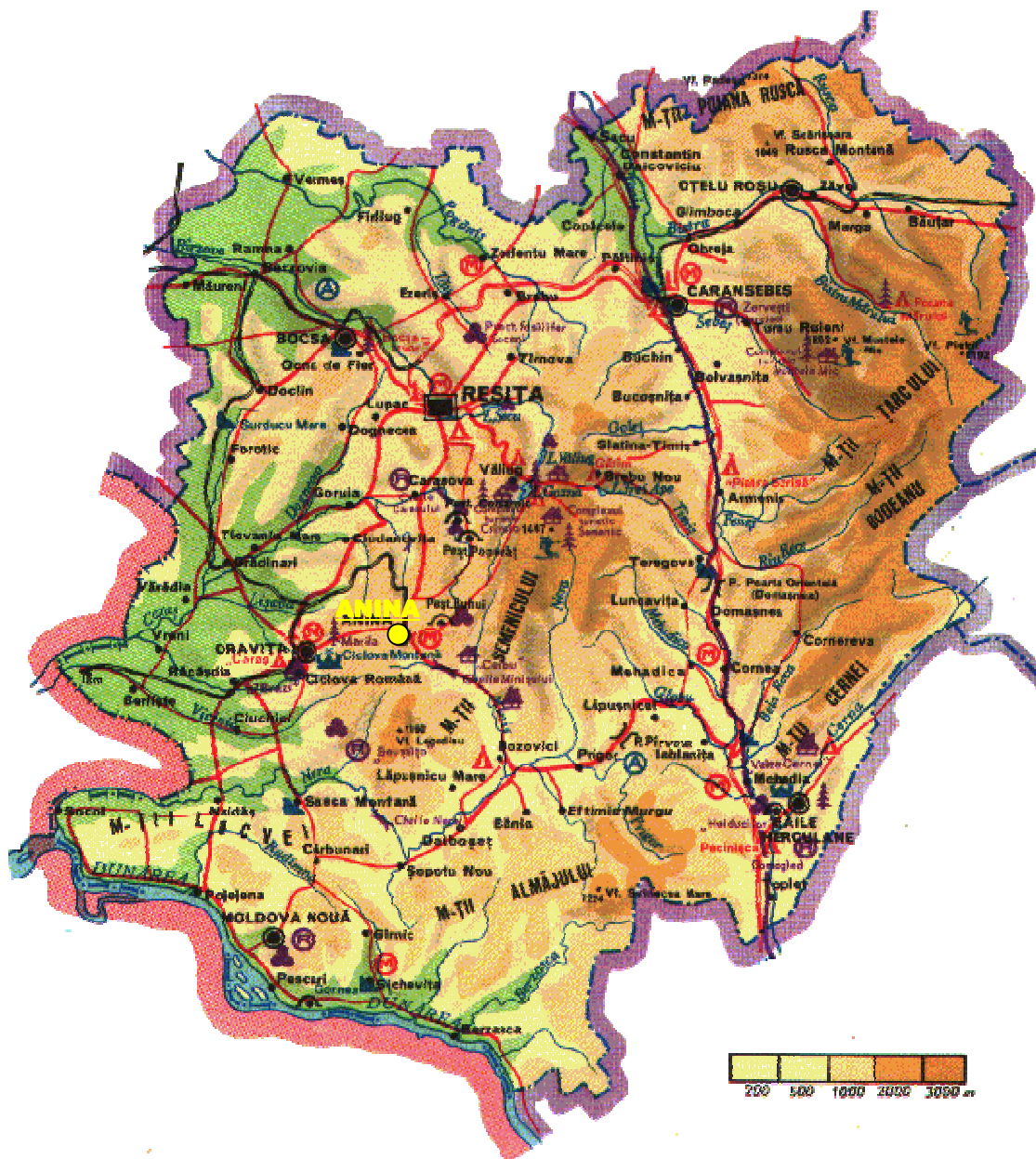
Poienile întinse din regiunea Aninei sunt ideale pentru creșterea vitelor și a oilor, cele mai folosite în acest sens fiind zonele Brădet, Țarc, Crivina, Iudina, Ponorul Înalt, Platoul Colonovăț și Mărghitaș.

II. POTENȚIAL SOCIO - UMAN

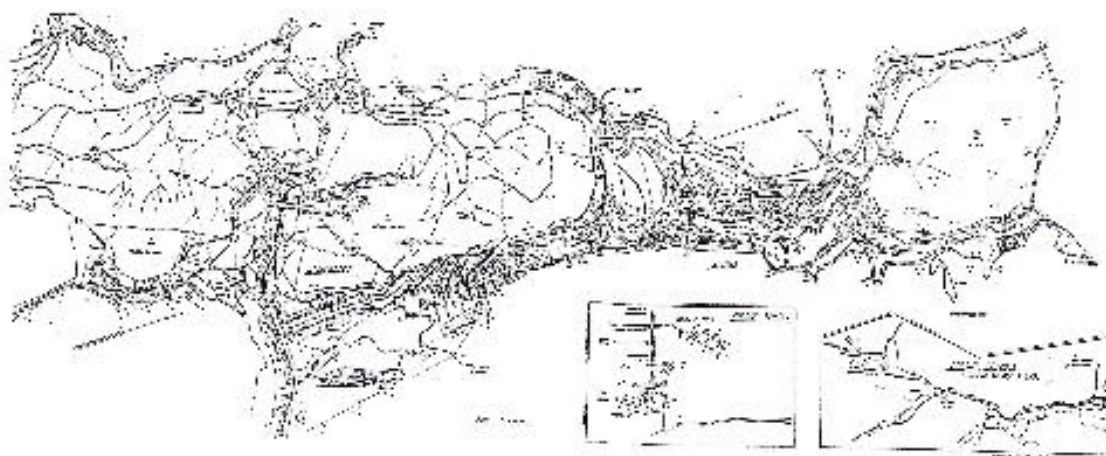
2.1. Privire geografică de ansamblu

Suprafața localității este de 14.696 ha, aflându-se în partea centrală a județului Caraș - Severin.

Localizarea orașului Anina în județul Caraș – Severin :



Harta oraşului Anina



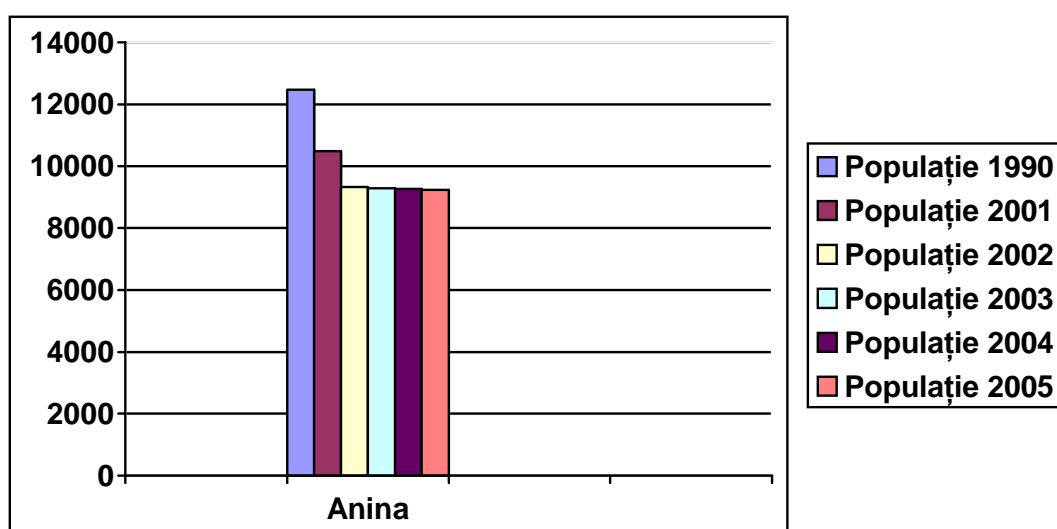
2.2. Indicatori comparativi oraşul Anina – judeţul Caraş - Severin

Nr. crt.	INDICATORI	U/M	ANUL	ORAŞUL ANINA	JUDEŢUL CARAŞ - SEVERIN
1.	Populaţia	Pers.	2005	9.238	331.876
2.	Densitatea	Pers./km ²	2005	62,86	38,95
3.	Structura populaţiei pe grupe de vârstă: - 0 – 14 ani - 15 – 19 ani - 20 – 65 ani - 65 şi peste	%	Iulie 2005	21,78 8,32 60,88 9,02	15,04 7,98 62,22 14,76
4.	Structura populaţiei ocupate - agricultură şi silvicultură - industrie şi c-ţii - servicii	%	2004	7,42 70,08 22,50	Nu deţinem date
5.	Rata şomajului	%	mai 2006 / decembrie 2005	16,3	7,8
6.	Durata medie a vieţii: - masculin - feminin	ani	2004	Nu este monitorizată	70,97 67,77 74,30

Sursa: Direcţia Judeţeană de Statistică Caraş – Severin – Reşiţa

2.3. Situația demografică

Disponibilizările masive din sectorul minier, din anii 1997-1999, au dus la scăderea nivelului de trai în această zonă și creșterea semnificativă a ratei șomajului la nivel local față de rata șomajului la nivel național sau județean. La sfârșitul anului 2005, rata șomajului în județ a fost de 7,8 % iar la nivel local rata șomajului la 1. mai 2006 este 16,3 %, dar rata reală este în jur de 45%, deoarece sunt multe persoane care au ieșit din evidența oficiului pentru ocuparea forței de muncă. În această situație a început fenomenul de migrație, fiind unul din principalii factorii care au contribuit la scăderea numerică a populației. Astfel dacă la începutul anului 1990, populația Aninei se situa la un număr de 12.471, în prezent sunt înregistrați un număr de 9.238 de persoane.



Populația din orașul Anina se afla în continuă scădere, cu 3.233 persoane mai puțin în 2005, față de 1990, așa cum se poate observa din tabelul de mai jos:

Anul	1990	2001	2002	2003	2004	2005
Anina	12.471	10.491	9.331	9.289	9.270	9.238

Sursa: Direcția Regională de Statistică Caraș – Severin - Reșița

2.4. Ocuparea populației

Perioada de tranziție pe care România o traversează, începând cu anul 1989, a dus la creșterea semnificativă a ratei șomajului. Disponibilizările care au avut loc a condus la dispariția multor locuri de muncă nu numai în sectorul minier ci și în activitățile conexe. Din păcate nu au fost găsite soluții de creare a unor alternative.

Practic în toate domeniile cu excepția a unora dintre servicii (comerț, învățământ, sănătate, asistență socială și administrație publică), populația ocupată a înregistrat scăderi. Astfel de reduceri semnificative ale populației ocupate au fost înregistrate în special în domeniul mineritului.

2.5. Educație

La nivelul orașului există 5 unități de învățământ structurate astfel :

- Grup Școlar Industrial Anina, având în componența sa forme de învățământ primar (11 clase cu 221 elevi), gimnazial (11 clase cu 250 elevi), liceal (7 clase cu 146 elevi) și profesional (9 clase cu 177 elevi). Procesul de învățământ este realizat de un număr de 61 cadre didactice.
- Școala cu clasele I – VIII Nr. 1 Celnic, având în componență forme de învățământ primar (13 clase cu 124 elevi) și gimnazial (7 clase cu 125 elevi) cu un efectiv de 17 cadre didactice.
- Școala cu clasele I – VIII Nr. 2 Steierdorf, având în componență forme de învățământ primar (6 clase cu 112 elevi) și gimnazial (5 clase cu 93 elevi) cu un efectiv de 13 cadre didactice.
- Școala cu clasele I – VIII Nr. 3 Brădet, având în componență forme de învățământ primar (2 clase cu învățământ simultan cu 32 elevi) și gimnazial (2 clase cu învățământ simultan având 24 elevi) cu un efectiv de 6 cadre didactice.
- Școala cu clasele I – IV Sigismund, având în componență forme de învățământ primar (2 clase cu predare simultană cu 22 elevi) cu un efectiv de 2 cadre didactice.

Sintetizând situația învățământului din orașul Anina în anul 2006, acesta se prezintă astfel:

- șase grădinițe pentru învățământ preșcolar – cu un efectiv de 221 copii și 10 educatoare.
- cinci unități de învățământ pentru ciclul primar, în care învață 511 elevi;
- patru unități de învățământ pentru ciclul gimnazial, în care învață 492 elevi;
- o unitate de învățământ pentru ciclul liceal, în care învață 203 elevi;
- o unitate de învățământ profesional în care învață 177 elevi;
- 99 cadre didactice în unitățile de învățământ enumerate.

(Conform datelor obținute în luna mai 2006).

2.6 Cultură

Cultura din Anina poartă amprenta condițiilor speciale și aparte ale acestei zone. În devenirea sa este cultura rezultată din interacțiunea datinilor și tradițiilor și obiceiurilor populației eterogene care a lucrat și continuă să lucreze aici. De la întemeierea localității și până în prezent, pe aceste meleaguri au trăit la un loc austrieci, cehi, slovaci, unguri și românii din zonele Oraviței și Văii Almăjului. Mai apoi, după Marea Unire din 1918 și în special odată cu instaurarea orânduirii socialiste au început să vină românii din alte zone ale țării spre a munci în minerit. Cultura acestor locuri a fost marcată de elemente specifice fiecărui segment etnic al populației, îmbinând particularități ale fiecăreia într-o cultură multietnică. În anii socialismului s-a produs o regresie, o estompere a manifestărilor culturale specifice, a obiceiurilor și tradițiilor.

În prezent se încearcă redescoperirea și punerea în valoare a culturii, indiferent de forma sa: muzică, dans, port popular, literatură, pictură, fotografie, etc.

Una dintre cele mai importante și longevive asociații culturale din Anina, atestată documentar din anul 1865 dar probabil mult mai veche este Fanfara orașului, înființată ca fanfară a minierilor. În decursul anilor a participat la nenumărate manifestații culturale naționale, și a adus numeroase premii cu care orașul Anina se mândrește.

Principalul nucleu cultural al orașului s-a dezvoltat la Casa de Cultură din Anina, construită în anul 1920 și care din anul 2004 aparține Domeniului Public al Primăriei Anina. În cadrul acesteia funcționează o serie de formații culturale – artistice și se desfășoară activități culturale, după cum urmează :

- orchestra de muzică populară „Doina Aninei”;
- soliști vocali de muzică populară;
- două grupuri vocale de muzică ușoară;
- cenaclul literar „Virgil Birou”
- clubul „Femina”;
- un cerc de pictură;
- un cerc de dansuri de societate și dansuri moderne;
- o bibliotecă cu peste 13.000 de volume.

Nu trebuie neglijată nici activitatea Forumului Democrat German Steierdorf – Anina care are ca principal obiectiv menținerea identității culturale – artistice a populației germane de pe aceste meleaguri. Își desfășoară activitatea în Casa de Cultură din cartierul Steierdorf, proprietatea Domeniului Public al Primăriei Anina. Dintre formațiile culturale – artistice și activitățile desfășurate în cadrul FDG trebuie menționate :

- formația de dansuri populare germane „Steierdorfer Edelweiss”;
- formația de muzică vocal – instrumentală „Cordial” axată pe toate tipurile de muzică: populară și ușoară germană, populară și ușoară românească, de petrecere, modernă, etc.;
- cerc de lucru manual tradițional pentru copii;
- o bibliotecă cu peste 5.000 de volume, din care jumătate în limba germană.

2.7. Sănătate

Aplicarea reformei sanitare, care a început în 1999, vizând inițial asistența medicală primară, a determinat reorganizarea sistemului sanitar. Au fost desființate dispensarele urbane, atât o parte din medicii din dispensare cât și o parte din medicii de întreprindere devenind medici de familie, cu autonomie față de spital, subordonați fiind Casei Județene de Asigurări de Sănătate, cu care au încheiat contracte. La ora actuală asistența medicală profilactico-curativă a populației estimată la 9.238 de locuitori este asigurată de către 3 medici de familie având 6 asistenți medicali, un număr de 3 medici de specialitate și 3 asistenți medicali organizați în cabinete de specialitate :

- un cabinet de chirurgie generală;
- două cabinete stomatologice;

și un număr de 3 medici și 21 asistenți medicali care își desfășoară activitatea în cele 5 cabinete de specialitate și secții ale spitalului :

- secția de boli interne
- secția de obstetrică – ginecologie și compartiment nou – născuți ;
- secția pediatrie;
- laboratorul de analize medicale;
- laboratorul de radiologie.

(Datele au fost obținute în luna decembrie 2005)

Farmacii : 1

2.8. Asistență socială

În localitate funcționează două centre în care se asigură asistență copiilor defavorizați din punct de vedere social cât și celor cu dificultăți majore de învățat.

Prin proiectul Centrului de zi „Copii Noștri” desfășurat în perioada 1.11.2002 – 31.10.2003 prin cofinanțare FRDS, proiect realizat în cadrul unui parteneriat încheiat între asociația „O mână de ajutor” din Reșița, organizația „Salvați copiii” filiala Reșița, Prefectura județului Caraș – Severin, Primăria Anina și S.C. V&S Construct SRL Anina, s-a realizat un centru de zi pentru ridicarea nivelului educațional al unui număr de 60 de copii defavorizați. La ora actuală activitatea acestui centru este finanțată de la bugetul local.

Prin programul PHARE – RO 2003 – „Șansă pentru fiecare copil”, Primăria Anina a realizat un „Centru de integrare socială a copiilor cu cerințe speciale și dificultăți majore de învățare” cu o capacitate de 15 locuri pentru o serie de copii. La ora actuală activitatea acestui centru este finanțată de la bugetul local.

2.9. Calitatea generală a vieții

O atenție deosebită este acordată evoluțiilor standardului de viață, ale veniturilor și consumului populației, dar și calității vieții de muncă, ocupării și șomajului.

Orașul Anina, ca de altfel toate orașele cu specific minier, este din punct de vedere economic, o localitate monoindustrială, care era axată pe extracția din subteran a huilei. Datorită restructurărilor masive ale personalului din minerit din perioada 1997 – 1999 și a celor recente, rata reală a șomajului în orașul Anina a ajuns la aproximativ 45 %. Această clasă a șomerilor este caracterizată de situația materială foarte proastă și prin urmare nivelul de trai oscilează sensibil aproape de limita de subzistență: situație materială precară, aproximativ 254 persoane sunt beneficiari ai venitului minim garantat (Legea 416/2001, privind venitul minim garantat), starea de sănătate critică (îmbolnăviri frecvente, imposibilitatea cumpărării medicației pentru tratamente, locuințe sărăcicioase, unele chiar mizere,

debranșări de la energie electrică și alimentarea cu apă, etc. Totodată, un număr 160 de persoane sunt angajate conform art. 77 – 79 din Legea nr. 76 / 2002.

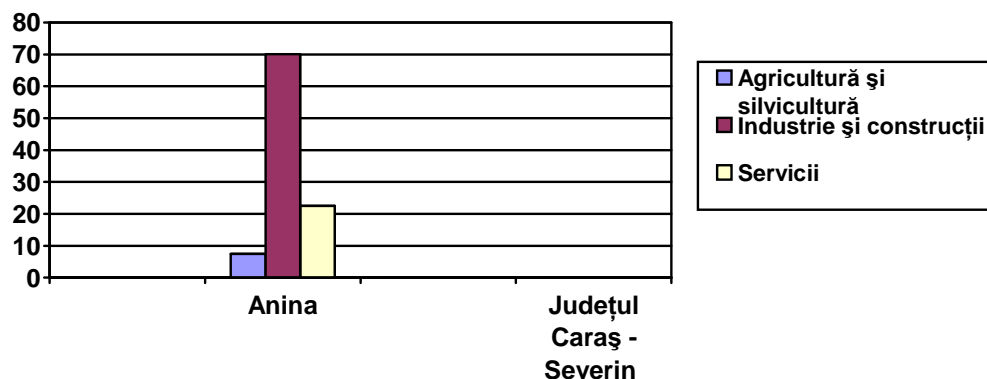
Vorbind la modul general, orașul Anina se confruntă cu o lipsă acută de locuri de muncă al cărei efect se resimte de ani de zile în economia locală și care influențează în mod negativ calitatea vieții acestor locuitori.

III. ECONOMIE LOCALĂ

3.1. Dezvoltarea funcțiilor economice (IMM-uri)

3.3. Participarea la piața muncii

Structura populației ocupate la recensământul din 2002, pe activități ale economiei naționale relevă faptul că majoritatea populației active din orașul Anina, este cuprinsă în ramuri industriale și mai puțin în sfera serviciilor, agriculturii și silviculturii.



Sursa: Direcția județeană de Statistică Caraș - Severin

3.4. Oportunități de afaceri

- Prelucrarea lemnului ;
- Prelucrarea argilei refractare ;
- Fabricarea de țiglă și cărămidă (existența pământului special);
- Calcare pentru var ;
- Cariera de piatră și calcar a fostei E.M. Ponor. Măcinarea pietrei și obținerea sorturilor de diferite granulații pentru lucrări de construcții;
- Cariera de calcar nodulos, pentru lespezi, de pe platoul Brădet ;
- Creșterea animalelor; Existența pășunilor comunale ;
- Turism și agroturism ; Turism integrat în zona Banatului Montan ; Turism industrial. Sporturi de sezon (Schi, sanie, ciclism, etc);
- Spații de producție de la fostele unități miniere :
 - o Incinta E.M. Ponor;

- Incinta fostului BARUMC;
- Vor fi preluate incintele de la Puțul 2 ;
- Spații de producție de la alte societăți comerciale aflate în dezafectare :
 - Fabrica de șuruburi;
 - Fostele incinte ale Energomontaj, Energoconstrucția și Energoutilaj din Crivina;
 - Depozitul de șist și platformele de depozitare de la fosta termocentrală din Crivina.
- Halde de steril și platouri amenajate și neamenajate pentru construcția unor hale de producție ;
- Potențiale spații de cazare pentru practicarea turismului, aflate în proprietatea fostelor unități miniere :
 - Vila Valea Tereziei ;
 - Vila Ollinger din Sommerfrische ;
- Blocurile părăsite din Orașul Nou – Etapa de Sus, pentru care se pot găsi utilități în turism și agrement, protecție socială sau activități de producție.

◇ **Industrie și comerț.**

Dintre ramurile industriale cea a mineritului a reprezentat activitatea de bază a locuitorilor dar s-a ajuns la un număr foarte mic de angajați în domeniu. La ora actuală, S.C. Miniera Banat S.A. Anina care, pe raza orașului Anina are în subordine E.M Anina și E.M. Ponor mai are angajați în jur de 70 de persoane iar societățile comerciale care prestează servicii pentru acestea mai au în jur de 120 angajați.

Domeniul construcțiilor este destul de slab dezvoltat, reprezentat de aproximativ 5 societăți comerciale de profil care execută diverse lucrări specifice atât pe raza orașului Anina, cât și în localitățile învecinate, având între 5 – 20 angajați.

În orașul Anina trebuie remarcată existența unui centru de afaceri în cadrul căruia își desfășoară activitatea 14 firme, având un număr total de 78 salariați.

Într-o continuă dezvoltare se află sectoare ce sunt reprezentate de firme private (prelucrarea lemnului, materiale de construcții, industrie alimentară – panificație, transport marfă și călători) unde activitatea preponderentă o reprezintă comerțul alimentar și nealimentar. Activitatea de comerț alimentar și alimentație publică se desfășoară în 62 de societăți comerciale de pe raza orașului Anina.

Fabrica de cherestea (S.C. Best Forest SRL) este societatea privată care ocupă cea mai numeroasă forță de muncă, în jur de 200 persoane.

◇ **Industria ușoară – confecții, textile, tricotate.**

Pe raza orașului Anina, în cadrul Centrului de Afaceri, își desfășoară activitatea trei societăți comerciale, având ca profil de activitate realizarea de confecții și echipament sportiv : S.C. REȚICONF S.A. cu 25 angajați, S.C.

UNIUSPORT cu 6 angajați și MODA VEST SRL cu 9 angajați, forța de muncă fiind constituită în procent de 95% din femei.

În prezent, Agenția de Ocupare a Forței de Muncă, organizează anual cursuri de calificare, existând astfel un potențial uman cu pregătire în acest domeniu.

◇ *Turismul montan și agroturismul.*

Turismul și agroturismul este puțin dezvoltat în zona Aninei, fiind destul de aproape de zone turistice consacrate precum Munții Semenic, Cheile Carașului sau Valea Almăjului. Turismul trebuie gândit permanent ca un „turism integrat”. Potențialul Banatului Montan este nefolosit și chiar necunoscut în mare parte. Acesta trebuie căutat și valorificat în corelare permanentă cu cererea de piață. O oportunitate specifică zonei Banatului Montan este industria montanistică, dispusă în teritoriu ca într-o rețea, alături de un cadru natural deosebit. Industria montanistică trebuie privită ca o șansă economică și culturală sub trei aspecte : industria de dimensiuni reduse, bine conservată și în stare de funcționare, cuprinsă în sistemul de protecție al monumentelor coroborat cu turismul industrial promovat rațional și cu multiculturalitatea etnică și conviețuirea de secole în bună înțelegere, fapt unic în Europa.

Ca oportunități turistice ale zonei Anina trebuie menționate neapărat : Calea ferată Anina – Oravița, fostele incinte miniere, Cheile Minișului, Valea Almăjului, Cheile Carașului, Munții Semenic, Cheile Nerei – Beușnița, Valea Cernei, Clisura Dunării, formațiunile Carstice, oportunitățile oferite de relief pentru practicarea sporturilor de iarnă, silvicultura și agricultura montanistică, cuprinse în Parcuri Naționale. O altă oportunitate specifică zonei este posibilitatea parcurgerii unor trasee turistice în circuite mai largi sau mai restrânse și posibilitatea de a alcătui aceste trasee funcție de opțiunea turistului. Se pot pune în valoare activități ale modului de viață tradițional : modul de locuire, meșteșugurile, creșterea animalelor, cultivarea terenului, obiceiuri și tradiții multiculturale. Această abordare integratoare presupune o grijă deosebită pentru fondul construit din Steierdorf – Anina, privit ca patrimoniu cultural și istoric.

Zonele de agrement, folosite în special de localnici sunt cele situate în apropierea lacurilor Buhui, Mărghițaș și Miniș.

Posibilități de cazare există în Hotelul Steier (25 locuri), Pensiunea Anghelina (10 locuri), Pensiunea Chirilă Veronica A.F. (locuri) fiind în curs de reamenajare Cabana Diana din poiana Maial (locuri) și Cabana Mărghițaș (locuri)

◇ *Prelucrarea lemnului.*

Despre prelucrarea lemnului se poate spune că reprezintă o tradiție a acestor locuri, cu toate că activitatea a stat în umbra mineritului. Zona oferă oportunități în această privință. Întrucât resursele de dezvoltare a afacerilor bazate pe exploatarea lemnului sunt minime, această materie primă nu este utilizată eficient, pe raza orașului existând mai multe societăți comerciale de diferite mărimi, al cărei obiect

de activitate este prelucrarea primară a lemnului, fără a se ajunge însă la un produs finit de mare valoare.

◇ *Agricultura, creșterea animalelor, prelucrarea laptelui, cărnii*

Această activitate se desfășoară în sistem individual, pe o suprafață de 1061 ha (7,2 %) din teritoriul administrativ, din care 32,0 ha este teren arabil, situat în poienile din jurul Aninei. Pășunile ocupă o suprafață de 543,0 ha iar fânețele 486,0 ha. Se cultivă în special cartofi și unele legume pentru nevoi gospodărești.

Creșterea animalelor (ovine, bovine, porcine) este o oportunitate a zonei, însă această îndeletnicire se practică în mod individual în gospodăriile localnicilor. Lipsa pieței de achiziții și prețurile scăzute nu le oferă un real câștig și nu oferă posibilitatea dezvoltării acesteia.

◇ *Infrastructura locală*

Infrastructura localității în prezent nu dispune de o structură adecvată dezvoltării turismului, aceasta fiind pe lista de priorități a strategiei de dezvoltare a localității.

Lungimea totală a străzilor orașului Anina, potrivit datelor din PUG al administrației publice locale Anina, este de 64,5 km, fiind doar parțial modernizate cu îmbrăcăminte asfaltică, beton sau pavele (aproximativ 35 %).

Rețeaua de distribuție a apei potabile, are lungimea de 47 km, în general foarte veche, existând însă câteva zone în care rețeaua de alimentare este înlocuită recent, în ultimii ani; totodată nu există instalații de filtrare și tratare corespunzătoare pentru apa potabilă; fiind necesară o redimensionare a rețelei și modernizarea acesteia în strategia de dezvoltare a localității au fost incluse aceste aspecte. Administrarea rețelei de distribuție a apei potabile, este realizată de S.C. AQUACARAȘ S.A. Reșița – punct lucru Anina

Rețeaua de canalizare are o lungime de 18,5 km, din care 6,7 km canale unitare și 11,8 km canale menajere, în general învechite. Apele sunt deversate direct în râurile din zonă, neexistând stații de epurare.

Rețeaua de distribuție a energiei electrice. În prezent orașul Anina este alimentat din sistemul energetic național prin intermediul stației de transformare 110 / 6 KV din Anina, echipată cu două transformatoare de 25 MVA. Este alimentată prin LEA de 110 KV din stația de 220 / 110 KV Reșița (8 km). Alimentarea pe medie tensiune a marilor consumatori se face prin LEA și LES de 6 KV. Distribuția pe medie tensiune în interiorul orașului se face la tensiune de 6 KV prin LEA de 6 KV. Distribuția de joasă tensiune la consumatorii urbani se face prin intermediul a 32 posturi de transformare din care 15 sunt posturi aeriene iar 17 sunt în cabină zidită. Distribuția energiei electrice de joasă tensiune din posturile de transformare către consumatorii urbani se face prin linii electrice aeriene și cabluri subterane. LEA de joasă tensiune sunt executate cu conductori clasici montați pe stâlpi de beton amplasați pe traseul străzilor. Din LEA de joasă tensiune sunt executate bransamentele clădirilor de locuit tot cu conductori clasici.

Pentru blocurile de locuințe alimentarea de joasă tensiune este realizată prin cabluri subterane.

Distribuția energiei electrice de joasă tensiune asigură în prezent alimentarea cu energie electrică pentru toate obiectivele existente. Iluminatul public este realizat prin LEA de joasă tensiune montate pe stâlpii de beton ai rețelelor de j.t. și prin cablu subteran, alimentate pe zone din posturile de transformare și comandată în cascadă de la Formația de lucru Anina.

Rețeaua de telefonie este foarte bine dezvoltată la nivelul orașului Anina.

Orașul Anina este deservit de o centrală telefonică digitală tip ALCATEL cu 2000 linii amplasată în clădirea Romtelecom. Rețelele telefonice sunt executate cu cabluri subterane și aeriene montate pe stâlpii de beton ai LEA de joasă tensiune fiind amplasate aproape pe toate străzile din oraș.

Și sistemul de telefonie mobilă este foarte bine dezvoltat, existând acoperire integrală pentru rețelele Orange și Connex–Vodafone, prin instalarea unor stații de retransmisie pe Colonovățul Mare și pe Culmea de Piatră.

Realizarea programului de investiții pe anul 2006, în conformitate cu Planul strategic de dezvoltare social – economică a orașului Anina, va aduce o îmbunătățire semnificativă în domeniul rețelelor tehnico-edilitare și stradale ale orașului Anina.

◇ *Instituții publice, bănci. Servicii publice locale.*

În orașul Anina funcționează următoarele **instituții publice** descentralizate :

- Direcția Generală a Finanțelor Publice a județului Caraș – Severin – Agenția Anina. Trezoreria Anina.
- Agenția de Ocupare și Formare Profesională Anina

Bănci:

- CEC – Agenția Anina

Servicii publice locale :

- S.C. GOSTRANS S.A. Anina – servicii de salubritate și activități conexe.
- S.C. AQUACARAȘ S.A. – punct de lucru Anina – servicii de furnizare apă potabilă și canalizare.
- S.C. COSTAS S.R.L. Anina – transport public de călători.

Servicii de asigurări :

- ASIROM

MASS MEDIA :

- S.C. SATELCOM SERVICE S.R.L. ANINA – Televiziune locală prin cablu

IV. ADMINISTRAȚIA PUBLICA LOCALĂ

Veniturile care intră în bugetul local al primăriei, sunt constituite din :

- impozite și taxe de la persoane fizice și juridice;
- sume defalcate din impozitul pe venit pentru echilibrarea bugetelor locale de la Consiliul Județean Caraș – Severin.